

Peru, um país por descobrir



No Peru é possível fazer uma grande quantidade de rotas na costa, serra e selva. Os viajantes podem visitar as praias da costa norte ou ficar maravilhados com o trajeto até o Cânion do Colca, em Arequipa. Conhecer as ilhas do Lago Titicaca, em Puno, ou percorrer a incrível cidadela de Machu Picchu, em Cusco. Independente do que escolha, a experiência será inesquecível.

- Surfe
- Lugares arqueológicos
- Arte e cultura
- Esporte e aventura
- Culturas vivas
- Turismo de aventura
- Flora e fauna

1 Rota do Sol, Tumbes - Piura

A costa norte do Peru é um paraíso para os surfistas que gostam das ondas perfeitas e refúgio para as famílias que querem passar a tarde descansando. Desde Colán, em Piura, até Zorritos, em Tumbes, se misturam intermináveis temporadas de sol com surpreendentes banquetes feitos de uma gastronomia requintada. Em Punta Sal e Máncora podemos encontrar desde hospedagens simples até sofisticados hotéis All inclusive, e em Los Organos e Vichayito podemos observar as baleias. Não foi à toa, que em Cabo Blanco, o famoso escritor Ernest Hemingway passou 32 dias procurando o marlim-preto.



2 Tesouros do Norte, Lambayeque - La Libertad

Conhecer o passado do Peru significa compreender a sua valiosa cultura. Travessia que começa em Chiclayo, primeiro com o Senhor de Sicán e depois com o Senhor de Sipán – que fica no museu Tumbas Reais, um dos melhores do mundo –, e termina em Trujillo, com a cidadela de Chan Chan – a maior construção de adobe da América Latina –, as Huacas do Sol e da Lua – santuário de pirâmides e capital da cultura mochica – e o complexo El Brujo – onde se encontra a Senhora de Cao, a primeira governante mulher que o antigo Peru teve.



3 Linhas de Nazca, Ica

Consideradas pela UNESCO como Patrimônio da Humanidade desde 1994, essas surpreendentes geoglifos – utilizados como calendário astronômico pelos antigos peruanos – conformam dezenas de figuras: desde um macaco, uma aranha e um caracol até um colibri gigante com mais de 250 metros de comprimento. Localizada nas pampas de Jumana, uma das zonas mais áridas do mundo, é uma das maiores atrações turísticas do Peru. As Linhas de Nazca podem ser observadas dos mirantes localizados ao seu redor ou do céu, em breves passeios de avião bimotor.



5 Kuélap, Amazonas

Construída pela cultura Chachapoyas, essa impressionante fortaleza localizada no cume de uma montanha a 3.000 metros acima do nível do mar foi uma das últimas em se render frente à expansão inca. As construções que a conformam são impressionantes, entre as quais se destacam El Castillo, La Atalaya e El Tintero. Construída no século IX, era a proteção para mais de 400 casas, palácios e templos dos antigos habitantes. Até hoje podem ser vistos os seus muros ornamentados e os complexos desenhos geométricos.



1 Tumbes

5 Amazonas

6 Loreto



6 Pacaya Samiria, Iquitos

A superfície dessa Reserva Nacional (2'080.000 ha) representa 1.5% do território nacional, tornando-se a mais extensa do país. A 183 quilômetros de Iquitos, conta com 208 cidades – aproximadamente 40 mil pessoas – e é a casa de muitas espécies de animais e plantas, muitas delas correm perigo de extinção, como a tartaruga charapa, a lontra gigante de rio, o jacaré preto e o boto cor-de-rosa.



8 Vale Sagrado, Cusco

As zonas arqueológicas de Moray e Maras, além das comunidades como Chinchero (onde se podem comprar objetos e coisas típicas), são lugares onde chegam pessoas do mundo inteiro. Localizado às margens do rio Vilcanota, o Vale Sagrado possui um magnetismo ao qual é impossível resistir-se: aqui acontece uma união entre a tradição ancestral e a natureza em estado puro. Esse ambiente torna o vale um destino predileto para os amantes do turismo de aventura.



9 Caminho Inca, Cusco

É o circuito de trek mais famoso da América: a cada dia, centenas de pessoas do mundo inteiro percorrem este caminho de pedras construído pelos incas, com cerca de 43 quilômetros, e que chega até Machu Picchu depois de 3 ou 4 dias de viagem. Durante o trajeto, o caminhante passa por diferentes ecossistemas e altitudes, e pode observar uma variada flora e fauna.



7 Lago Titicaca, Puno


Localizado entre o Peru e a Bolívia, a 3.812 metros acima do nível do mar, é o lago navegável mais alto do planeta. O visitante pode percorrer as ilhas dos Uros, Taquile ou Amantani, em passeios de barco que não demoram mais de quarenta minutos. Nesses trajetos, além de desfrutar da gastronomia da zona, podemos ver aves como as guallatas e pariuanas, e peixes como o suche e a truta.



10 Machu Picchu, Cusco

Percorrer a cidadela de Machu Picchu (que significa montanha velha) pode ser uma travessia ao centro da história, e também uma viagem sensorial. Considerada Patrimônio da Humanidade pela UNESCO desde 1983, hoje faz parte das sete novas maravilhas do mundo. Localizada a 2.490 metros acima do nível do mar, milhares de visitantes sobem até ela motivados por uma grande combinação de razões: a grandeza da sua arquitetura e engenharia, seu entorno místico e quase de fantasia, para sentir a energia de uma imensa cidadela de vários séculos de antiguidade ou simplesmente para estar, literalmente, num paraíso no meio das nuvens.

Além da famosa cidadela, no Santuário Histórico de Machu Picchu – que abrange uma área de 32.592 hectares – o turista pode encontrar cerca de 10% da diversidade biológica do Peru: 401 aves, 19 répteis, 10 anfíbios, 13 peixes, 400 insetos. Contando também com mais 200 espécies de orquídeas. Uma verdadeira maravilha do mundo



Mapa da cidadela

— Rota pela cidadela





Perú

País de grandes rotas



Paraiso para todos os gostos

Existe um Peru para todos: o que oferece incríveis expedições no meio de pomposas cidadelas arqueológicas, templos imponentes e museus que abrigam algumas das relíquias mais importantes do continente, e também o que oferece roteiros com paradisíacas praias, tours gastronômicos, passeios no meio da selva ou incríveis travessias no coração dos esportes de aventura. Só depende dos gostos.

O Peru é um dos países com a maior diversidade do planeta e conta com quase todos os climas do mundo. Possui o rio mais caudaloso - o Amazonas - e o lago navegável mais alto do mundo - o Titicaca. Assim, a aventura pode começar em Machu Picchu, considerada como uma das novas sete maravilhas do mundo, continuar pelos maravilhosos terraços do Vale do Colca e terminar nas enigmáticas Linhas de Nazca. Ou poderia se deixar deleitar pela beleza da Cordilheira dos Andes, a pérola da Amazônia peruana ou pela inesgotável vida noturna de uma cidade como Lima. Convença-se, existe um Peru para todos.

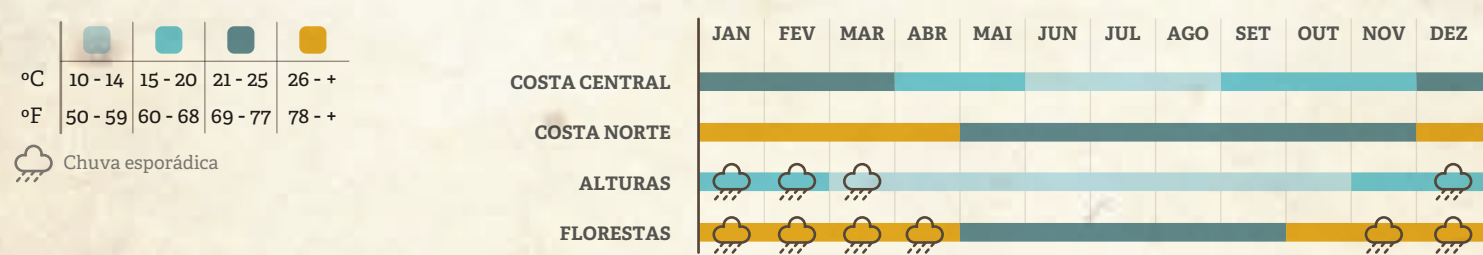
O mar, o deserto, os Andes e a selva

Em geral, o Peru costuma ser dividido em três grandes regiões geográficas: costa, serra e selva. Porém, com um olhar mais detalhado, podemos identificar até 11 ecorregiões diferentes, cada uma com seus climas, ecossistemas, flora e fauna.

Serra
Relevo acidentado, marcado pela presença da grande cordilheira dos Andes, que atravessa o país de norte a sul e chega a alturas superiores aos 6.000 metros acima do nível do mar (19.685 pés).
Clima: Seco e temperado, com sol durante o dia e com estações climáticas bem definidas.
Destinos: Cusco, Arequipa, Puno, Lago Titicaca.

Selva
A selva amazônica ocupa quase dois terços do país.
Clima: Úmido e tropical.
Destinos: Ucayali, Madre de Dios, San Martín, Amazonas.

Clima



Av. Paseo de la República 6010 - Piso 7
Lima 18, Perú
T. +51 1 6101900
F. +51 1 6101919
info@cvc.pe
www.cvc.pe

10*

Razões para vir ao Peru

- Geografia privilegiada**
- Gastronomia de classe mundial**
- História milenária**
- O país com a maior biodiversidade da terra**
- Segurança e hospitalidade**
- Diversidade de culturas vivas**
- Paraíso da aventura**
- Excelente interconexão regional**
- Adequada infraestrutura**
- Preços acessíveis**

Trujillo

Eterna primavera

Onde o clima é uma bênção e a festa dura a vida inteira. Em Trujillo todos nascem dançando marinera, dança insignia do Peru, e se respira uma fusão pré-hispânica e colonial nas ruas e na mesa (por exemplo, no seco de cabrito). A Catedral, o mosteiro e os casarões do centro contrastam com as impressionantes huacas, do Sol e da Lua, ao seu redor. Na frente do mar está Chan Chan - cidadela de barro de um antigo reino - e alguns habitantes ainda constroem milenários cavallitos de totora (embarcações de junco) para pescar e também para surfar.

Aeroporto: TRU (CAP FAP Carlos Martínez de Rivillos)

Clima: Temperado, quente e seco. Max. 30°C / 86°F Min. 16°C / 60,8°F

Lima

O centro da festa

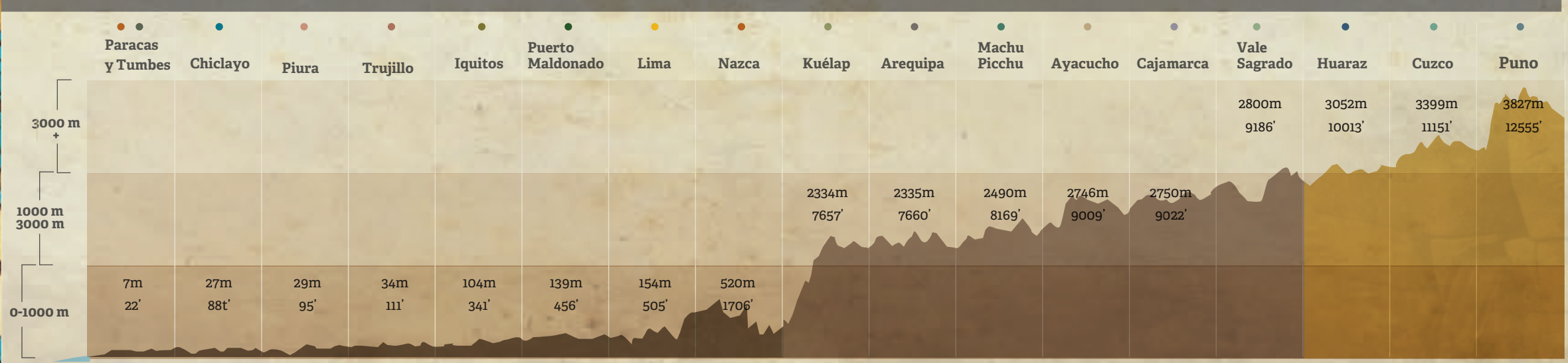
A única capital da América do Sul que fica à beira do Pacífico. Cidade mestiça e cosmopolita, com oito milhões de habitantes, onde a arte e os sabores do Peru convergem. Capital Gastronômica da América que deleita a cada paladar com deliciosos manjares marinhos, dos Andes, da selva e fusão. O centro histórico surpreende por sua arquitetura colonial e suas igrejas que preservam grandes coleções de arte. Lima nunca descansa: à noite há muita diversão nos bares tradicionais, sofisticadas boates ou shows de artista de classe mundial. Esta é uma cidade onde convivem tradição e modernidade na sua justa medida.

Aeroporto: LIM (Jorge Chávez)

Clima: Agradável, com pouca chuva. Max. 30°C / 75°F Min. 10°C / 45°F



Altitudes



Chiclayo

Tesouro Arqueológico

A capital da região Lambayeque é ponto de confluência comercial entre a costa, a serra e a selva do Peru, e ao mesmo tempo uma mistura de cultura e natureza, com herança colonial e riqueza arqueológica. Aqui o Senhor de Sipán - a descoberta mais importante de um governante mochica - descansa no Museu Tumbas Reais, um dos melhores da América. Enquanto que na cidade ainda podemos encontrar casarões com balcões da época, um caminho com pirâmides de barro se estende desde o Bosque de Pómac até Túcume. Nesse caminho convivem ursos-de-óculos, condores e outras espécies exóticas.

Aeroporto: CIX (CAP FAP José A. Quiñones Gonzáles)

Clima: Quente e desértico. Max. 36,3°C (78°F) - Min. 20°C (68°F)

Piura

Tradição e prazer

Terra de algarobas, desertos e comida requintada. A cinco minutos do centro, em Catacaos, célebres as resacas fazem maravilhas em ouro, prata, madeira, couro e até palha; assim como em Chulucanas, onde o barro é trabalhado por mãos hábeis para exportar cerâmicas finas. A 1 hora se encontra o deserto de Secura, o maior do Peru, com uma superfície de 5.000 km². Para compensar o intenso calor, as praias de Máncora, Colán e Cabo Blanco, são perfeitas para descansar com o seu pôr do sol ou para surfar grandes ondas.

Aeroporto: PIU (CAP FAP Guillermo Concha Iberico)

Clima: Quente, com muita chuva, sensação térmica moderada. Max. 26°C (79°F) Min. 16°C (60°F)

Tumbes

Paraíso reservado

Mais de 30% do seu território foi declarado Área Natural Protegida. Tem os mais variados ecossistemas: pântanos, esteros, floresta equatorial seca e floresta tropical do Pacífico. A cidade está rodeada de praias com areia branca, como Punta Sal, e por um mar tranquilo e rico em espécies, como em Zarzillos. O Parque Nacional Cerros de Amotape (de 91.300 ha) reúne fauna silvestre bem variada, desde condores andinos até tamanduas; enquanto que belas garças caminham esbeltas sobre extensas florestas aquáticas no Santuário Nacional dos Manglares (pântanos) de Tumbes (de 2972 ha). Ao norte da cidade, Porto Pizarro se destaca por suas ilhas, o criadouro de jacarés de Tumbes, e por suas conchas negras e caranguejos que podem ser desfrutados em um bom ceviche.

Aeroporto: TBP (CAP FAP Pedro Canga Rodríguez)

Clima: A mínima temperatura média anual é de 26°C (79°F) e a mínima de 19°C (66°F).

Huaraz

Aventura e história

Um encontro com a beleza da Cordilheira dos Andes, o vale do Callejón de Huaylas e as lagoas turquesas de Llanganuco. Desde Huaraz podemos contemplar o nevado mais alto do Peru, o Huascarán, a 6768 acima do nível do mar, onde estão as vicuñas, pumas e vizcachas. Capital da região Ancash e ponto chave do turismo de aventura, onde se pratica o andinismo, o trekking, a escalada em rocha, o rafting e o esqui na neve. Berço da cultura Chavin (1.200 a.C.), cuja herança permanece em um impressionante complexo arqueológico, construções arquitetônicas monumentais e no Museu Nacional de Chavin.

Aeroporto: PIU (CAP FAP Guillermo Concha Iberico)

Clima: Quente, com muita chuva, sensação térmica moderada. Max. 26°C (79°F) Min. 16°C (60°F)

Aeroporto: ATA (Comandante FAP Germán Arias)

Clima: Temperado e seco de maio a setembro. Temperatura de chuvas de outono a abril. Max. 24°C (75,2°F) Min. 7°C (44,6°F)



Cusco

O Umbigo do Mundo

Antiga capital do império incaico e atual centro do mundo turístico no Peru. No caminho, construções incas se misturam com igrejas e casarões coloniais de estilo barroco-andino, como o Koricancha, templo dedicado ao sol, onde encontramos o Convento de Santo Domingo. Às noites, suas ruas de pedra ganham outra vida em um excitante percurso por cafés, bares e restaurantes de todo tipo. A dez minutos, a fortaleza de Sacsayhuamán protege a cidade. A alguns quilômetros, no Vale Sagrado, encontramos os povoados de Pisac, Maras, Chinchero e Ollantaytambo, com as suas ruínas envolvidas em mágicas paisagens de montanhas e selva. Desde aí sai o trem para Machu Picchu: o Santuário Histórico e o legado mais importante dos antigos peruanos.

Aeroporto: CUZ (TINTE FAP Alejandro Velasco Astete)

Clima: Seco e temperado, ensolarado durante o dia. Max. 20°C (68°F) - Min. 10,3°C (50,54°F)

Puerto Maldonado

Paisagens de lenda

Povoado com ilhas flutuantes, com uma rica herança inca e colonial e rodeado de maravilhosas paisagens. Capital do folclore peruano e da Festa da Virgem da Candelária. Nos redores se impõem as Chullpas de Silustani, um conjunto de torres funerárias construídas pelos Kollas, e Pucará, conhecida por sua cerâmica pré-inca. As ilhas flutuantes dos Uros, Taquile, Suasi e Amantani foram construídas com totora (junco) por seus próprios habitantes. Segundo a lenda, Manco Cápac e Mama Ocllo nasceram das profundidades do Titicaca, o lago mais alto do mundo, para fundar o Tahuantinsuyu.

Aeroporto: PEM (Padre Aldamiz)

Clima: Quente, com muita chuva e úmido. Max. 25°C (75°F) - Min. 16°C (60°F)

Aeroporto: JUL (Inca Manco Cápac)

Clima: Frio e semiárido. Max. 15°C (59°F) - Min. 7°C (44,6°F)

Aeroporto: AQP (TINTE FAP Alfredo Rodríguez Ballón)

Clima: Temperado, com pouca chuva. Max. 24°C / 75,2°F - Min. 10°C / 45°F

Cajamarca

Encanto e cor

Entre paisagens de fantasia e um sol constante ao longo do ano, esta cidade ainda conserva uma magnífica arquitetura colonial, casarões e monumentos. Aqui aconteceu um fato transcendental na história do Peru: em Cajamarca o conquistador Francisco Pizarro capturou o Inca Atahualpa, que, mesmo cumprindo com o resgate pedido, foi assassinado. A partir desse momento os conquistadores desenharam a cidade com um estilo espanhol e até hoje se preservam as construções coloniais como a Catedral, as igrejas de São Francisco, Belém e a Recoleta.

Aeroporto: CJA (Mayor General FAP Armando Revoredo Iglesias)

Clima: Semiárido e temperado. A máxima temperatura média anual 22°C (72°F) e mínima 5°C (42°F).

Iquitos

O coração da selva

Beleza exótica na maior cidade da Amazônia peruana. A 183 quilômetros, inúmeras espécies de animais e plantas, algumas em perigo de extinção, como a lontra gigante - vivem na Reserva Nacional Pacaya-Samiria, enquanto que imensas florestas de areia branca se estendem na Reserva Nacional Alpahuayo-Mishana. Iquitos é a casa de etnias como os boras e yahaus. Aqui podemos encontrar hospedagens, parques e reservas naturais.

Aeroporto: IOT (Comandante FAP Francisco Secada Vignetta)

Clima: Quente, com muita chuva e úmido. Max. 26°C (79°F) - Min. 16°C (60°F)

Puerto Maldonado, Tambopata e Manu

Um percorrido pela biodiversidade

Puerto Maldonado é o ponto de partida para os parques nacionais e as reservas exuberantes. A dez quilômetros, orquídeas e palmeiras cercam o lago Sandoval, refúgio de lagartos negros, lontras, tartarugas e aves. As comunidades nativas se dedicam à pesca do paiche e outras espécies. No Parque Nacional do Manu podemos ver até 324 espécies de aves num só dia, enquanto que na Reserva Nacional Tambopata-Candamo, habita a maior quantidade de espécies de borboletas, junto com mamíferos, árvores, insetos e aves do mundo. Mas o percorrido não termina aí: vários animais em perigo de extinção habitam na única savana húmida tropical do Peru, o Parque Nacional Bahuaja-Sonene.

Aeroporto: CUZ (TINTE FAP Alejandro Velasco Astete)

Clima: Quente, com muita chuva e úmido. Max. 25°C (75°F) - Min. 16°C (60°F)



Puno

Paisagens de lenda

Povoado com ilhas flutuantes, com uma rica herança inca e colonial e rodeado de maravilhosas paisagens. Capital do folclore peruano e da Festa da Virgem da Candelária. Nos redores se impõem as Chullpas de Silustani, um conjunto de torres funerárias construídas pelos Kollas, e Pucará, conhecida por sua cerâmica pré-inca. As ilhas flutuantes dos Uros, Taquile, Suasi e Amantani foram construídas com totora (junco) por seus próprios habitantes. Segundo a lenda, Manco Cápac e Mama Ocllo nasceram das profundidades do Titicaca, o lago mais alto do mundo, para fundar o Tahuantinsuyu.

Aeroporto: CUZ (TINTE FAP Alejandro Velasco Astete)

Clima: Seco e temperado, ensolarado durante o dia. Max. 20°C (68°F) - Min. 10,3°C (50,54°F)

Arequipa

Cidade Branca

Aos pés dos vulcões Chachani e Misti e o nevado Pichu Pichu, descansa esta cidade construída com sillar, pedra branca de origem vulcânica. No centro, casarões e templos coloniais, assim como uma cidade espanhola em miniatura no interior do Mosteiro de Santa Catalina, com suas ruas de pedra, praças e pátios. A menos de quatro horas, estende-se o Vale e o Cãñon do Colca. Cenário ideal para fazer trekking, ciclismo de montanha e rafting. É obrigatório comer nas suas picanterias típicas e para mirar a vista, passear pela campina.

Aeroporto: AQP (TINTE FAP Alfredo Rodríguez Ballón)

Clima: Temperado, com pouca chuva. Max. 24°C / 75,2°F - Min. 10°C / 45°F

